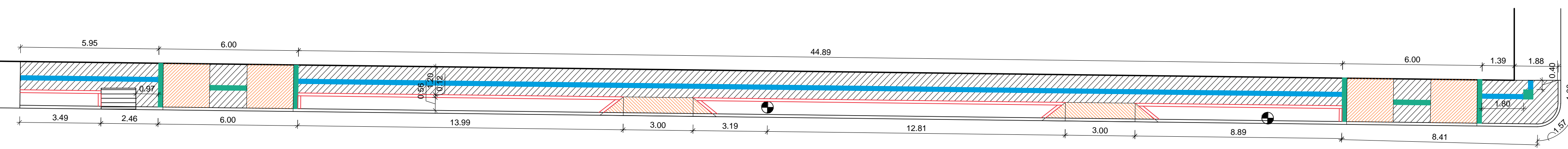
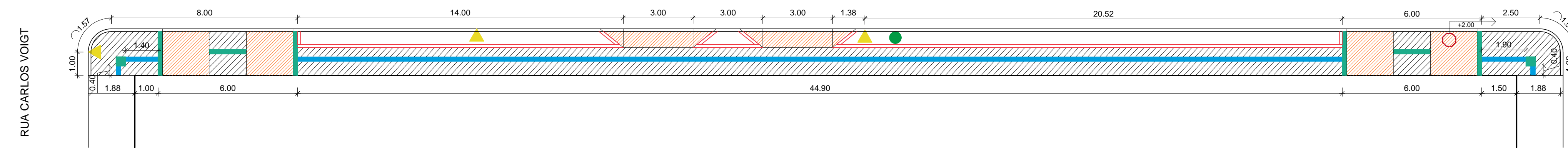


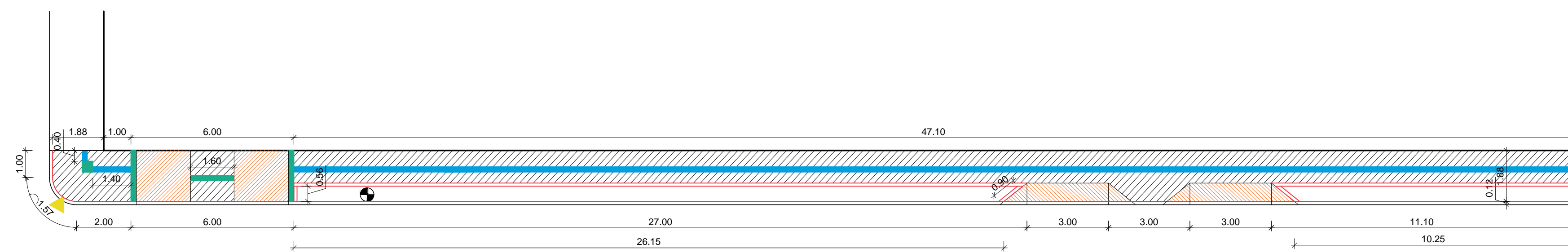
01 PLANTA BAIXA Q9
ESCALA 1:125



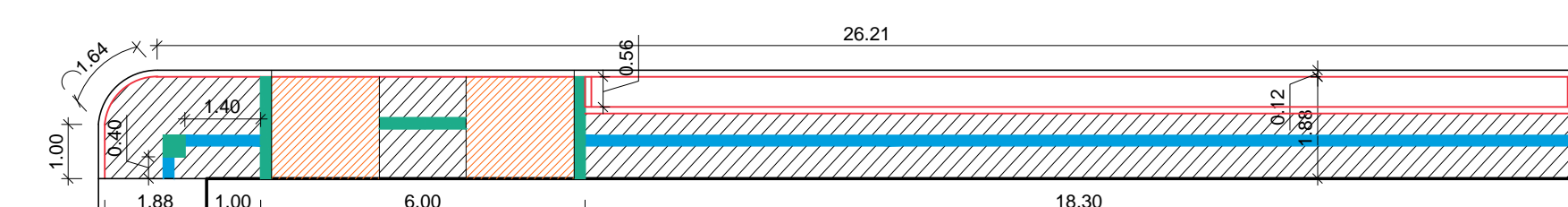
RUA PADRE HUGO ANTES



02 PLANTA BAIXA Q7
ESCALA 1:125



RUA PADRE HUGO ANTES



03 PLANTA BAIXA Q8
ESCALA 1:125

ITEM	UN	QUANTITATIVO		
		Q7	Q8	Q9
01 Pav. com bloquete intertravado - cor natural	m ²	116,99	83,53	176,27
02 Pav. com bloquete intertravado - sinalização de alerta	m ²	4,77	2,46	3,74
03 Pav. com bloquete intertravado - sinalização direcional	m ²	20,41	13,80	32,27
04 Meio-fio (12/15 x 30 x 100 cm)	m	91,27	145,26	152,98
05 Rampa de concreto para veículo, e = 5 cm	m ²	10,48	5,24	10,48
06 Rampa de concreto para pedestre, e = 5 cm	m ²	30,08	15,04	28,72
07 Lixeiras Existentes	un	03	01	-
08 Placa de Sinalização existente	un	-	-	-
09 Placa de Sinalização a ser relocada	un	01	-	-
10 Árvore existente	un	01	-	06
11 Árvore existente a ser relocada	un	-	-	-
12 Postes da rede elétrica	un	02	01	02
13 Caixa de captação	un	01	-	-



Rua Independência 110 Sala 24 • Santo Augusto - RS • (51) 3781-1965 • email: eng.eugenio.frizzo@gmail.com

Prancha	PV 07/08
Total de pranchas	07/08

Conteúdo				
PROJETO DE PAVIMENTAÇÃO Bairro Sost - Trechos Q7, Q8 e Q9				
Obra	IMPLANTAÇÃO DE PASSEIOS PÚBLICOS			
Proprietário	Município de Augusto Pestana			
Endereço	Diversos locais da cidade Augusto Pestana - RS			
Resp. Téc.	Eng. Civil Eugenio Frizzo (ARE-RS-37544-0) Arq. e Urb. Leonardo Postay Frizzo (CAU-A-007981-3) Arq. e Urb. Bibiana S. M. da Rocha (CAU-A-101076-0)			
Escala	Área	Data	Desenho	Versão
Indicadas	3.522,10 m ²	Dez./2016	Gabriel	1-16/12